

Утверждена

(наименование документа об утверждении, включая наименования органов государственной власти или

органов местного самоуправления, принявших решение об утверждении схемы или

подписавших соглашение о перераспределении земельных участков)

от _____

№ _____




Схема расположения земельного участка на кадастровом плане территории

Площадь земельного участка _____		3 763 м ²	
Обозначение характерных точек границ	Координаты м		
	X	Y	
1	2	3	
н1	390 125,26	4 199 326,15	
н2	390 131,13	4 199 337,05	
н3	390 121,12	4 199 342,50	
н4	390 127,20	4 199 352,02	
н5	390 130,48	4 199 357,59	
н6	390 108,88	4 199 370,12	
н7	390 105,98	4 199 365,57	
н8	390 101,56	4 199 368,19	
н9	390 104,36	4 199 372,85	
н10	390 042,61	4 199 408,96	
н11	390 026,53	4 199 382,92	
н12	390 029,56	4 199 381,02	
н13	390 025,54	4 199 374,51	
н14	390 023,46	4 199 371,15	
н15	390 031,19	4 199 366,96	
н16	390 033,77	4 199 372,26	
н17	390 041,97	4 199 367,52	
н18	390 045,68	4 199 374,23	
н19	390 053,60	4 199 370,00	
н20	390 049,86	4 199 363,19	
н21	390 050,69	4 199 362,62	
н22	390 051,18	4 199 363,36	
н23	390 079,50	4 199 345,96	
н24	390 084,67	4 199 340,30	
н25	390 112,38	4 199 326,95	
н26	390 112,48	4 199 326,90	
н27	390 114,64	4 199 330,95	
н28	390 114,93	4 199 331,48	
н29	390 119,39	4 199 329,09	
н1	390 125,26	4 199 326,15	



Масштаб 1:1 200

Условные обозначения:

-  75:00:000000 - Обозначение границы и номера кадастрового квартала
-  75:25:000000:545 - Обозначение границы и номера земельного участка сведения о котором внесены в ЕГРН
-  :3У1 - Обозначение и граница образуемого участка с характерными точками